


Avskrift.

Nr 14/8 BvD 1950.



Resolution.

På ansökan av Ahlafors nya Spinneriaktiebolag, Alafors, finner länsstyrelsen skäligen godkänna ett av distriktslantmätaren Gunnar Höglund år 1950 upprättat förslag till viss ändring av en den 5 januari 1944 godkänd avstyckningsplan över Mälje Övre 1² och 1³ (numera 1³⁷) m.fl. fastigheter i Starrkärrs socken, sådant förslaget åskådliggjorts å karta med därtill hörande beskrivning.

I avgift till statsverket för av länsarkitekten i ärendet verkställd granskning skall sökanden erlägga 15 kronor.

Den, som icke åtnöjes med detta beslut, äger att däruti hos Kungl. Maj:t i underdånighet söka ändring genom besvär, vilka skola till Kungl. Kommunikations- departementet senast inkomma, om enskild part klagar, å trettionde, och, om menighet klagar, å fyrtiofemte dagen efter härav erhållen del, den dagen räknad, då sådant sker, eller, om besvärstidens slutdag inträffar å sönd- eller helgdag, å nästa söckendag därefter; varande den klagande även medgivet att på eget äventyr i betalt brev med allmänna posten insända besvären till nämnda departement.

Vänerns borg i landskansliet den 5 maj 1950.

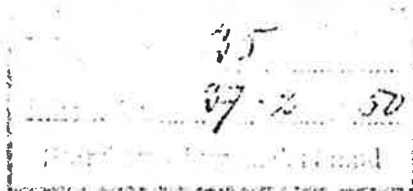
På länsstyrelsens vägnar:

Chr. Fahlcrantz.

T. Bredin.

Bestyrkes å tjänstens vägnar:

Utan avgift.



B e s k r i v n i n g
över förslag till ändring av år
1944 den 5 januari godkänd av-
styckningsplan över bl.a. Målje
Övre 1² och 1³ (numera 1³⁷) i
Starrkärrs socken, Älvsborgs län.

14/8

SD


Den avstyckningsplan, för vilken viss ändring nu föreslås, har upprättats år 1943 av distriktslantmätaren Adrian Brolin och upptager "områden tillhörande fastigheterna Målje Öfre 1², 1³, Målje Nedre 2⁵, 2⁸ och 2⁹ samt däriifrån avsondrade och avstyckade lägenheter". Avstyckningsplanen har av länsstyrelsen godkänts den 5 januari 1944.

Ändringen har tillkommit för att bereda fastigheten Målje Nedre 2⁷, Alafors skola, möjlighet till utökning österut. Det område, som efter planändringen skulle införlivas med nyssnämnda fastighet, är å gällande avstyckningsplan redovisat såsom park och naturreservat.

Området ifråga omfattar i huvudsak en med gles lövskog beklädd sluttning, som lutar starkt nedåt mot öster. Endast en mindre del av området, belägen utmed gamla skoltomten, torde utan alltför stor kostnad kunna planeras och iordningställas till skolgård i egentlig mening. Området i sin helhet nyttjas emellertid redan nu i stor utsträckning av skolbarnen såsom lekplats, uppenbarligen en följd av det ringa utrymme dessa ha till sitt förfogande inom nuvarande skoltomten. Arealen å Målje Nedre 2⁷ uppgår nämligen endast till omkring 0,42 hektar, en för skolans behov otillräcklig areal. Någon möjlighet till utvidgning av skoltomten i annan riktning än den, som nu föreslagits, synes ej föreligga.

Frånsett denna ändring av områdets karaktär från park och naturreservat till kvartersmark verkar den föreslagna planändringen icke rubbning i gällande avstyckningsplan.

Vänerns borg den 13 februari 1950.


(Gunnar Höglund)

Distriktslantmätare i Vänersborgs södra distrikt.

Dnr 71/48.

5.5.50