

PLANBESTÄMMELSER

Följande gäller inom områden med nedanstående beteckningar. Där beteckning saknas gäller bestämmelsen inom hela planområdet. Endast angiven användning och utformning är tillåtna.

GRÄNSBETECKNINGAR

- Gräns för planområdet
- Användningsgräns
- Egenskapsgräns

ANVÄNDNING AV MARK

- Allmänna platser
- Lokaltrafik
- Naturområde

LOKALGATA

NATUR

Kvartersmark

K

P

Kontor

Parkering

UTFORMNING AV ALLMÄNNA PLATSER

+22.2 Föreskriven höjd över nollplanet

BEGRENSNINGAR AV MARKENS BEBYGGANDE

Marken får inte bebyggas

MARKENS ANORDNANDE

Mark och vegetation

+21.0 Föreskriven höjd över nollplanet

Utfart

Utfart får inte anordnas

UTFORMNING; UTFÖRANDE

Högsta byggnadshöjd i meter

Högsta antal våningar

Högsta markbelastning 10 kPa

Högsta markbelastning 5 kPa

ADMINISTRATIVA BESTÄMMELSER

Genomförandetiden börjar den dag planen vinner laga kraft och slutför 2001-12-31

UPPLYSNINGAR

GRUNDKARTANS BETECKNINGAR

- Fastighetsgräns
- Traktgräns
- Traktnamn
- Registernummer
- Väg
- Befintliga byggnader
- Strandkontur
- Högspänningsledning
- Staket
- Stödmur
- Häck
- Träd
- Vegetationsgräns
- Nivåkurvor
- Rutnätspunkt
- Polygonpunkt
- Avvägd höjd

Grundkartan är upprättad genom utdrag ur kommunens primärkartverk 1990. Koordinatsystem i plan och höjd: Göteborgs, Märklass: II. Fastighetsredovisningen hänförs sig till februari 1991.

Hans Örn, mätningssingenjör

PLANHANDLINGAR

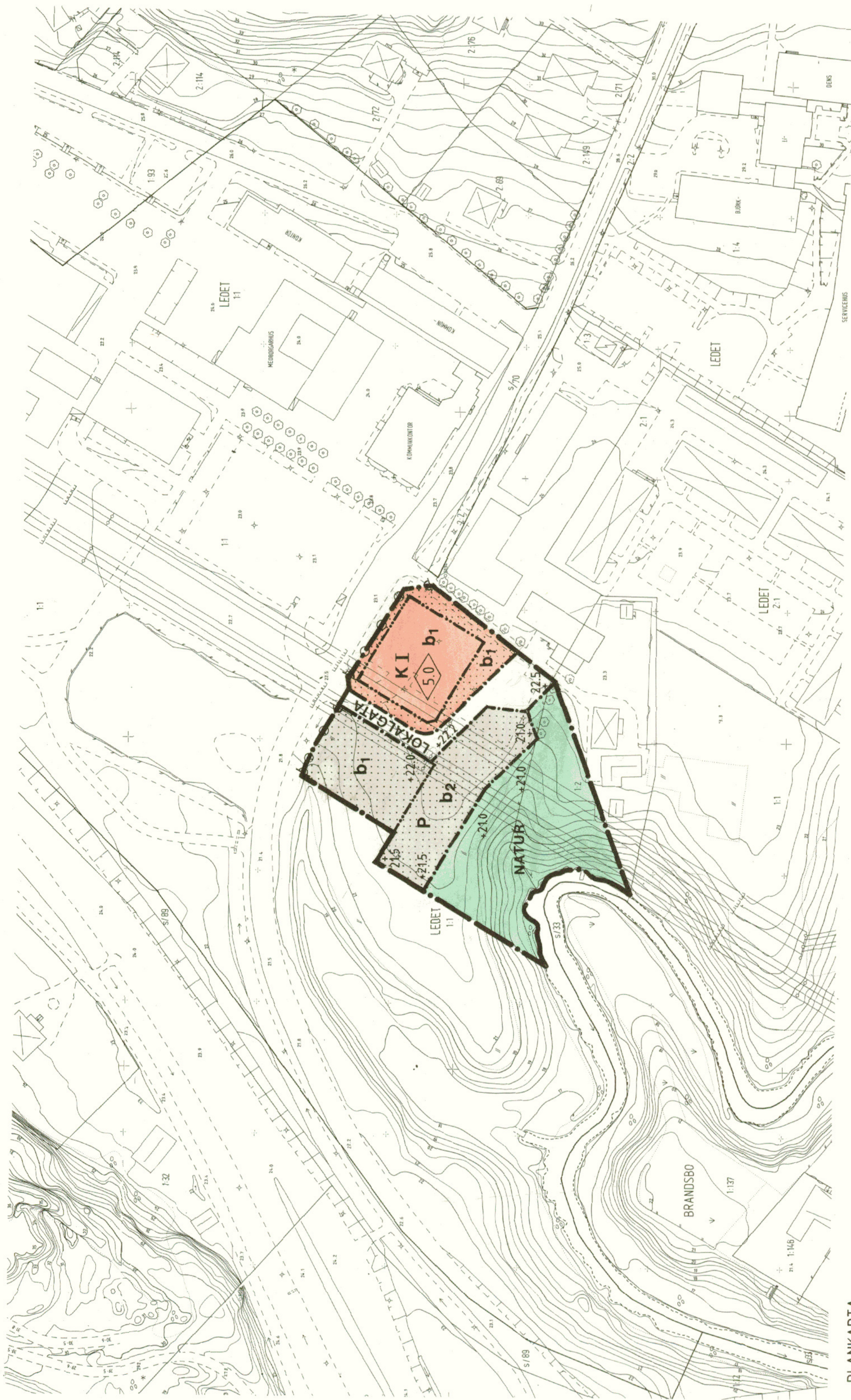
- plankarta med bestämmelser
- illustrationskarta
- planbeskrivning
- genomförandebeskrivning
- särskilt utlåtande

Övriga handlingar

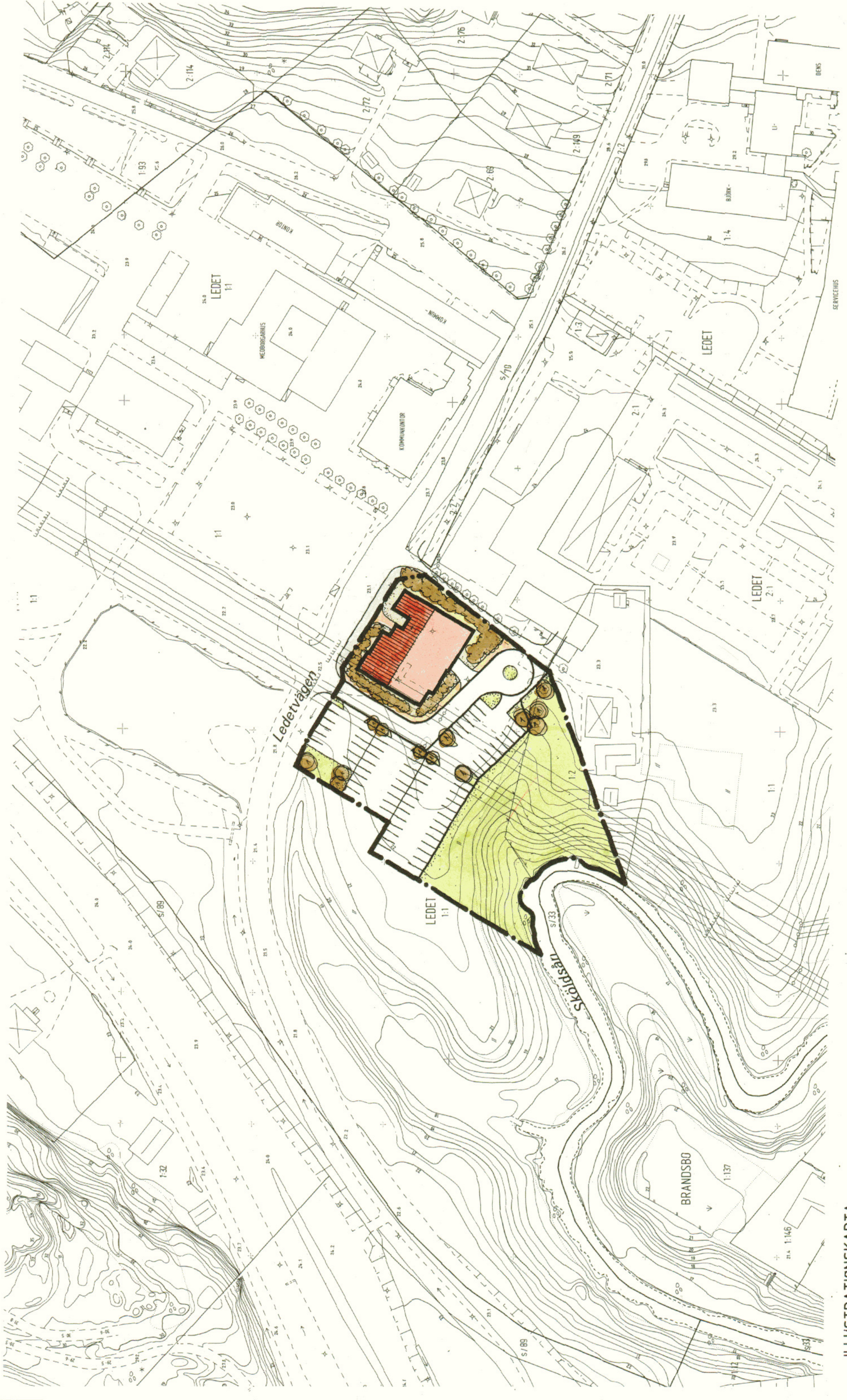
- fastighetsförteckning
- geoteknisk utredning

BESLUT

Antagen av Bygg-och miljönämnden 1991-03-07
1991-04-09
Laga kraft



PLANKARTA



ILLUSTRATIONSKARTA

DETALJPLAN FÖR

POLISHUS I ALAFORS

I ALE KOMMUN, ÄLVSBOGERS LÄN

UPPRÄTTAD I MARS 1991 AV

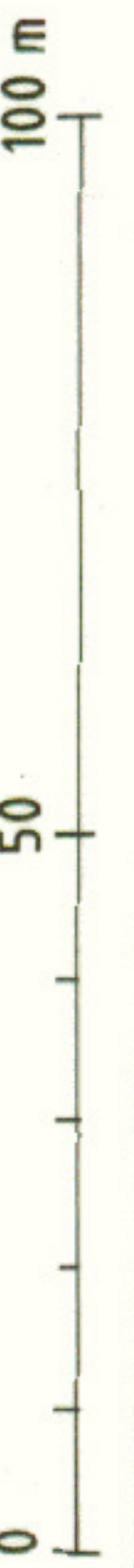
GF-ARKITEKTER, SAMHÄLLSPLANERING

Nilsen & Berg

Inger Axbrink

Inger Axbrink
Arkitekt SAR

SKALA 1:1000



Ritad av Inger Röhman