



Länsstyrelsen
Västra Götaland

Andreas Åman
Antikvarie
010-2244509

Meddelande
2021-09-24

Diarienummer
431-49370-2020

Sida
1(1)

Ale kommun- Enhet plan
c/o Martin Forsman Hallberg

Resultat från arkeologisk förundersökning av fornlämning Boplats L1965:9007 (tidigare Nödinge 26:1)

Länsstyrelsen har beslutat om arkeologisk förundersökning av rubricerad fornlämning inom fastigheten Backa 1:13 i Ale kommun. Kulturmiljö, Förvaltningen för kulturutveckling har utfört förundersökningen och meddelat de preliminära resultaten till Länsstyrelsen.

Den arkeologiska förundersökningen gav följande resultat.

Fornlämningen har efter avslutad förundersökning fått en ny gräns. Det påträffade inga boplatsanläggningar men ett fyndförande lager med bearbetad flinta. Delar av ytan närmast bebyggelsen innehöll inga spår av boplatsen.

Fornlämningen finns redovisad i bilagd resultatsammanställning och tillhörande kartmatunderlag där den nya gränsen är markerad. Det ska också poängteras att det till fornlämningen hör ett skyddsområde enligt 2 kap. 2 § kulturmiljölagen (KML). Detta område har samma lagskydd som fornlämningen.

Om den planerade exploateringen innebär ingrepp i fornlämningen eller tillhörande fornlämningsområde så krävs Länsstyrelsens tillstånd enligt 2 kap. 12 § KML. Med hänsyn till fornlämningens art och betydelse bedömer Länsstyrelsen att ett sådant tillstånd kommer att förenas med villkor om arkeologisk undersökning. Enligt 2 kap. 14 § KML är det den som utför arbetsföretaget som ska svara för kostnaden för sådan undersökning.

Andreas Åman

Sammanställning av resultat från arkeologisk förundersökning utförd av Kulturmiljö,
Förvaltningen för kulturutveckling

Län: Västra Götaland	Kommun: Ale
Socken: Nödinge	Fastighet: Backa 1:13

Typ av undersökning: Arkeologisk förundersökning
Länsstyrelsens diarienummer: 431-49370-2020
Förvaltningen för kulturutveckling projektnummer: 14731
Lämningsnummer: Boplats L1965:9007 (Nödinge 26:1)
Datum för beslut: 2021-08-19
Datum för fältarbete: 6-8/9 - 2021
Projektledare: Johanna Lega

Förundersökningen genomfördes med anledning av att kommunen vill planlägga området för bebyggelse.

Primärt torvades växtligheten av med grävmaskin på ett antal platser över ytan. I dessa undersöktes sedan 17 st 1x1 m stora grävnheter för hand för att bedöma mängden flinta på boplatsen. Efter avslutad handgrävning öppnades 11 st schakt för att söka efter anläggningar under matjorden.

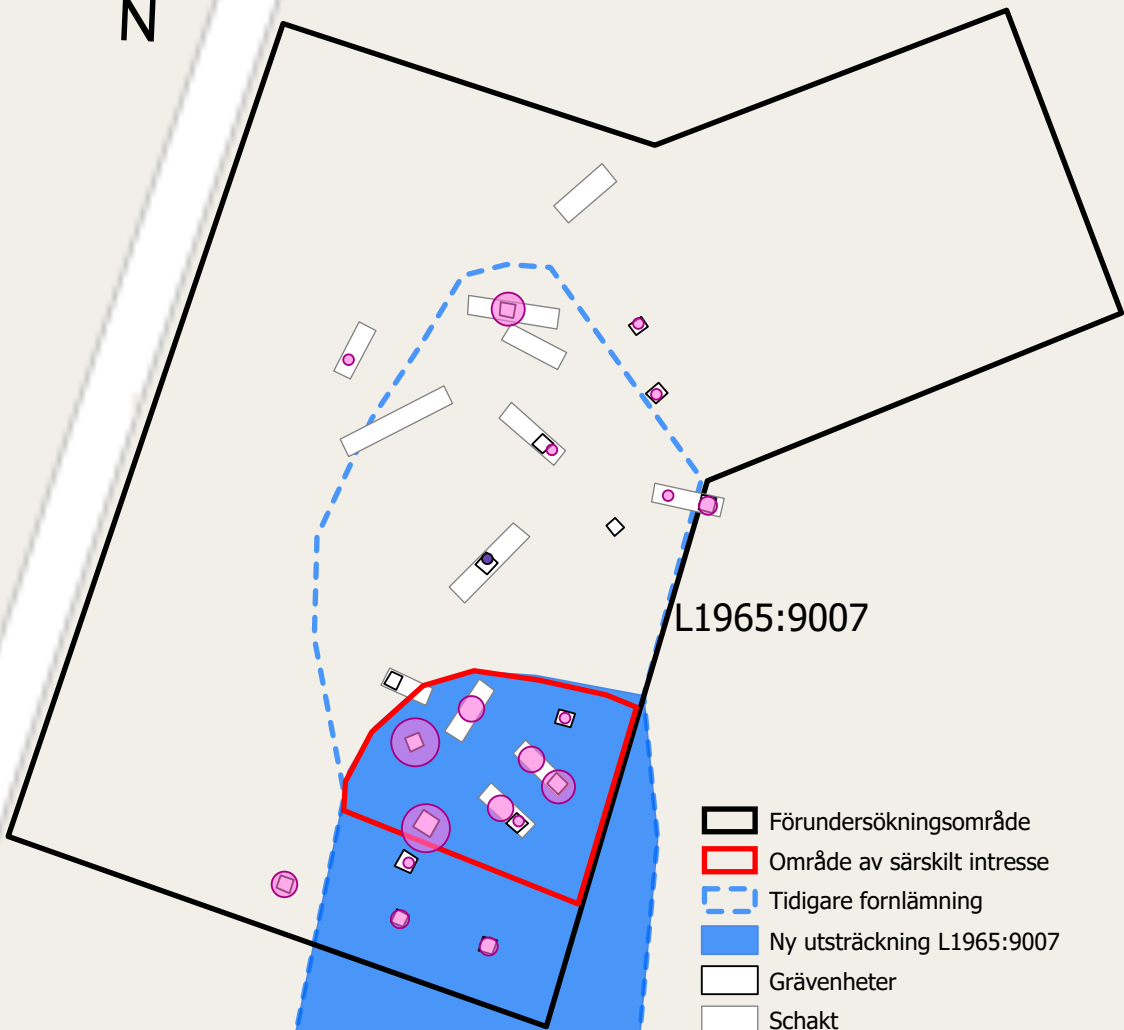
Inga anläggningar kunde konstateras på boplatsen. Flintförekomsten var sporadisk i den norra delen av förundersökningsområdet (1-10 bitar slagen flinta per kvadratmeter). På en hylla i den södra delen av området kunde emellertid antalet bitar slagen flinta uppgå till mellan 30 och 100 st per kvadratmeter. Fynden påträffades i övergången mellan blekjorden och den röda sanden som var fyndförande ned till omkring 0,3 m. Vid undersökningen påträffades 2 avslag med retusch, 2 tvärpilar, kärnor, spån, mikrospån, avslag och splitter. Flera avslag var brända.

Delar av ytan närmast bebyggelsen var påverkad i sen tid och innehåll inga spår efter boplatsen.







Förslag till fortsatta åtgärder:

Förvaltningen för kulturutveckling anser att ytterligare undersökningar är nödvändiga om exploateringen berör det markerade området. Övriga delar av fornlämningen som ligger inom exploateringsområdet bedöms vara undersökta i sin helhet.

Underskrift: Johanna Lega	Datum: 2021-09-15
---------------------------	-------------------



L1965:9007

-  Förundersökningsområde
-  Område av särskilt intresse
-  Tidigare fornlämning
-  Ny utsträckning L1965:9007
-  Grävnheter
-  Schakt

Antal slagen flinta

-  1-3 st
-  3-7 st
-  7-20 st
-  20-50 st
-  50-100 st

