

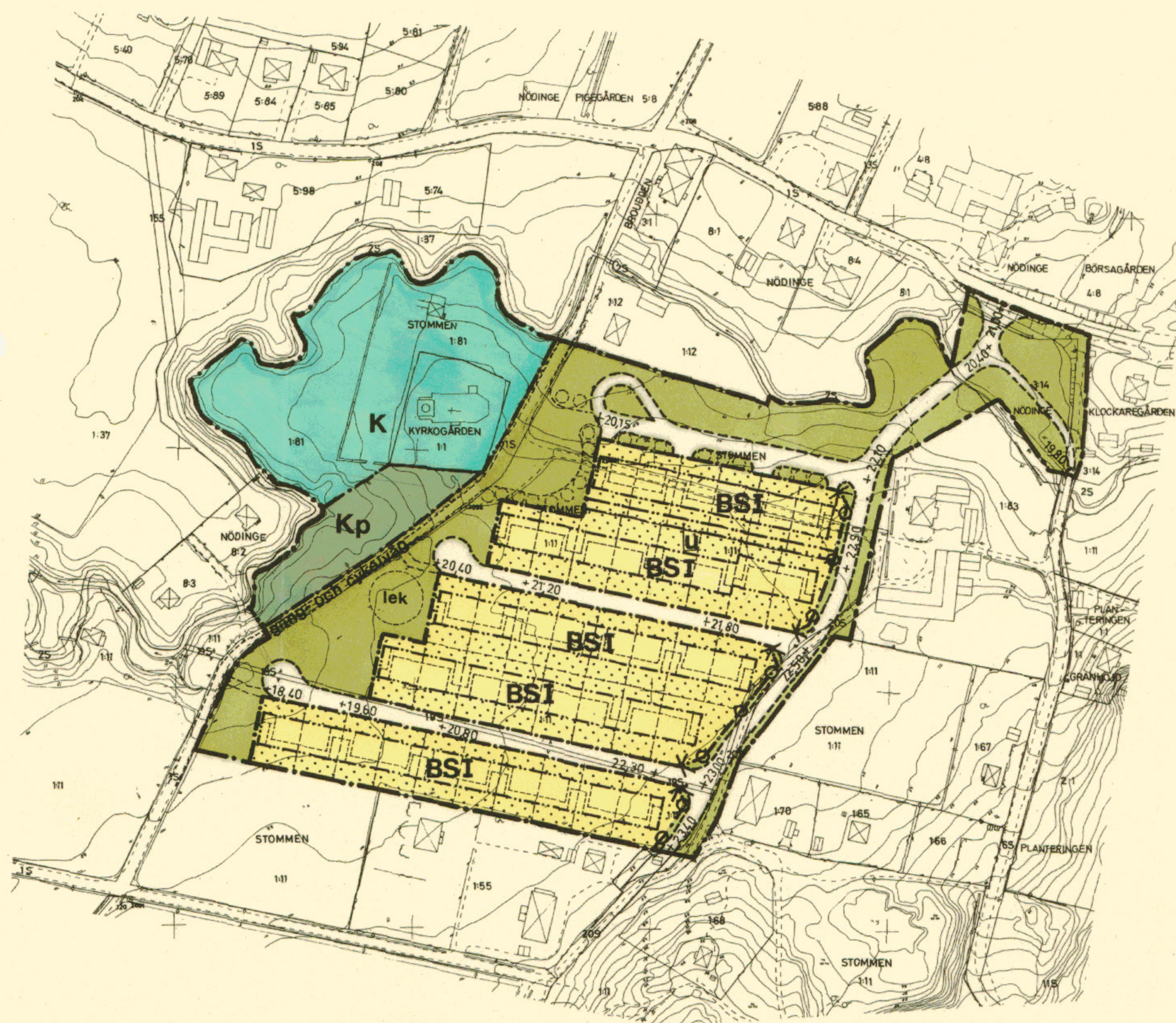
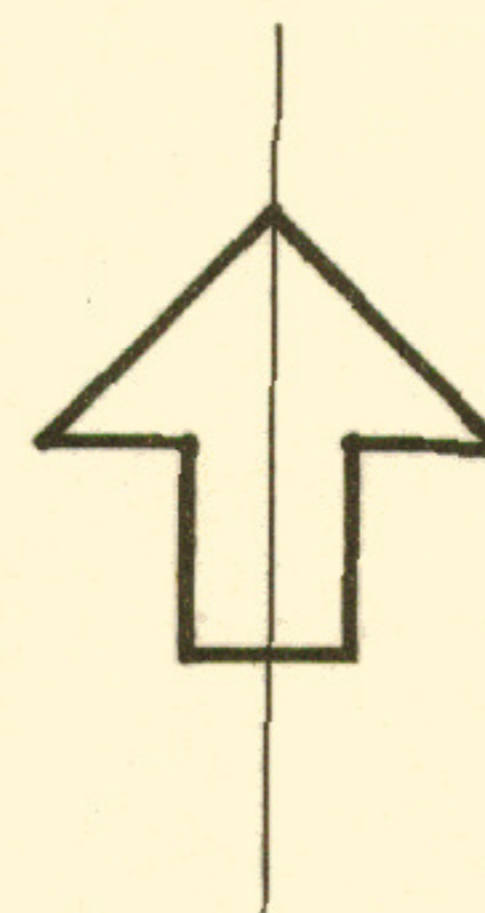
FÖRSLAG TILL STADSPLAN FÖR DEL AV
NÖDINGE KOMMUN
 I ÄLVSBOGERS LÄN
 OMFATTANDE DEL AV
 STOMMEN 1:11 M. FL. FASTIGHETER

UPPRÄTTAT I JUNI 1971 AV
 SVENSKA RIKSBYGGENS PROJEKTERINGSKONTOR

Sven Tedro
 SVEN TEDRO

Jän Tenov
 JÄN TENOV

GRUNDKARTAN UPPRÄTTAD I JUNI 1971 AV GÖTEBORGS FÖRORTERS
 FASTIGHETSKONTOR. KOORDINATSYSTEM I PLAN OCH HÖJD: GÖTEBORGS



BETECKNINGAR

GRUNDKARTAN

- Fastighetsgräns
- - - - - Väg
- - - - - Gångstig
- - - - - Åkerkant
- - - - - Vattendrag, bäck
- - - - - Dike
- - - - - Mur
- - - - - Staket
- - - - - Häck
- Befintliga byggnader
- Nivåkurvor
- φ Stolpe för luftledning
- ⊕ Brunn
- 8:1 Fastighetsbeteckning
- 2200 Polygonpunkt
- + Koordinatpunkt

PLANFÖRSLAGET

GRÄNSBETECKNINGAR

- - - - - Stadsplanegräns
- - - - - Kvarters- eller annan områdesgräns
- - - - - Bestämelsegräns
- - - - - Gränslinjer ej avsedda att fastställas
- - - - - Gräns mellan gata och park ej avsedd att fastställas
- - - - - Förbud mot utfart

OMRÅDESBETECKNINGAR

ALLMÄN PLATS

- Gata
- Park eller plantering

BYGGNADSKVARTER

- **BS** Område för bostadsändamål, sammanbyggda hus


SPECIALOMRÅDEN

- **K** Område för kyrkligt ändamål, begravningsändamål
- **Kp** Område för kyrkligt ändamål, ej begravningsändamål

ÖVRIGA BETECKNINGAR

- Mark som icke får bebyggas
- +0,0 Gatuhöjd
- I Antal våningar
- U Mark tillgänglig för underjordiska ledningar

Skala 1:2000



Tillhör Nödinge kommunfullmäktiges
 beslut den 30 september 1971
 § 8671.

Lars Helge Johansson
 Kommunfullmäktiges ordförande

Fastställt av Länsstyrelsen 72-06-02