

NOL STOREGÅRDEN 2:239 m.fl. fastigheter

ALE KOMMUN

ÄLVSBORGS LÄN

FÖRSLAG TILL STADSPLAN (BLOCKVÄGEN)

UPPRÄTTAD 1978-12-08 AV SVENSKA RIKSBYGGGENS
PROJEKTERINGSKONTOR I GÖTEBORG

Sven Tedro
SVEN TEDRO

GRUNDKARTAN UPPRÄTTAD ÅR 1978 GENOM FÖRMINSKNING, SAMMANFOTO-
GRAFERING OCH KOMPLETTERING AV BEFINTLIG PRIMÄRKARTA.

Bertil Larsson
BERTIL LARSSON
MÄTKLASS II SKALA 1:1000
KOORDINATSYSTEM I PLAN OCH HÖJD: GÖTEBORGSREGIONENS.

BETECKNINGAR

STADSPLANEKARTA

A. GRÄNSBETECKNINGAR

STADSPLANEGRÄNS

OMRÅDESGRÄNS

OMRÅDESGRÄNS FRÅN VILKEN MINDRE AVVIKELSER I VISSA FALL FÅR GÖRAS

BESTÄMMELSEGRÄNS

UTFARTSFÖRBUD

TVÄRSTRECK MED PIL MARKERAR FÖRBUDETS SLUT

B. OMRÅDESBETECKNINGAR

ALLMÄN PLATS

GATA ELLER TORG

PARK ELLER PLANTERING

BYGGNADSKVARTER

B. BOSTÄDER

ÖVRIGA BETECKNINGAR ÅRSEDDA ATT FASTSTÄLLAS

MARK SOM INTE FÅR BEBYGGAS

MARK FÖR UTHUS O DYL

LEDNINGSOMRÅDE

FRISTÄENDE HUS

ANTAL VÅNINGAR

TAKLUTNING, MAXIMAL VINKEL

GATUHÖJD

BYGGNADSHÖJD

ILLUSTRATIONER OCH HÄNSYNNINGAR

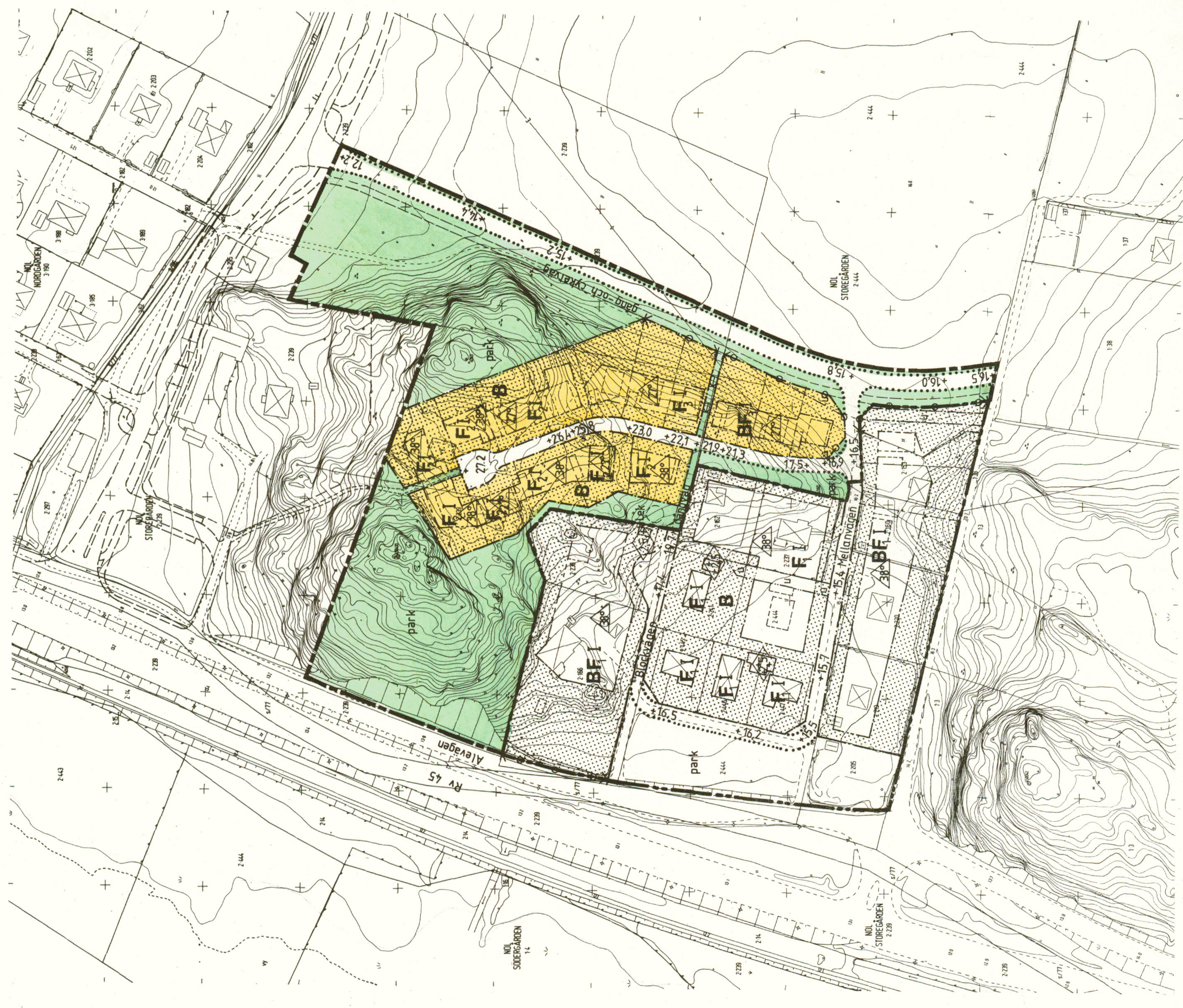
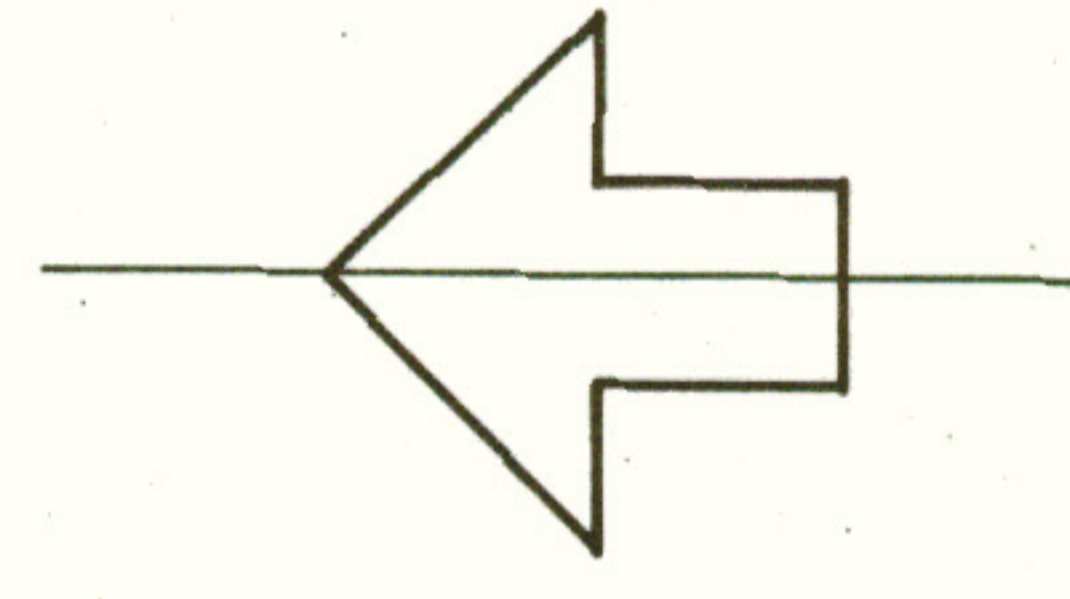
ILLUSTRATIONSLINJER

GRÄNS FÖR OMRÅDE SOM AV KOMMUNFULLMÄKTIGE
UNDANTAGITS FRÅN ANTAGANDE


TILLHÖR KOMMUNFULLMÄKTIGES I ALE

BESLUT 1979-02-22 § 44, BETYGAS

Eric Alexandersson
ERIC ALEXANDERSSON, ORDFÖRANDE



SKALA 1:1000



NOL STOREGÅRDEN 2:239 m.fl. fastigheter
ALE KOMMUN ÄLVSBORGS LÄN

Fastställt av länsstyrelsen 1979-09-05

Plan nr 320