



















Förslag till ändring i byggnadsplanen för del av BOHUS i Nödinge kommun, Älvsborgs län

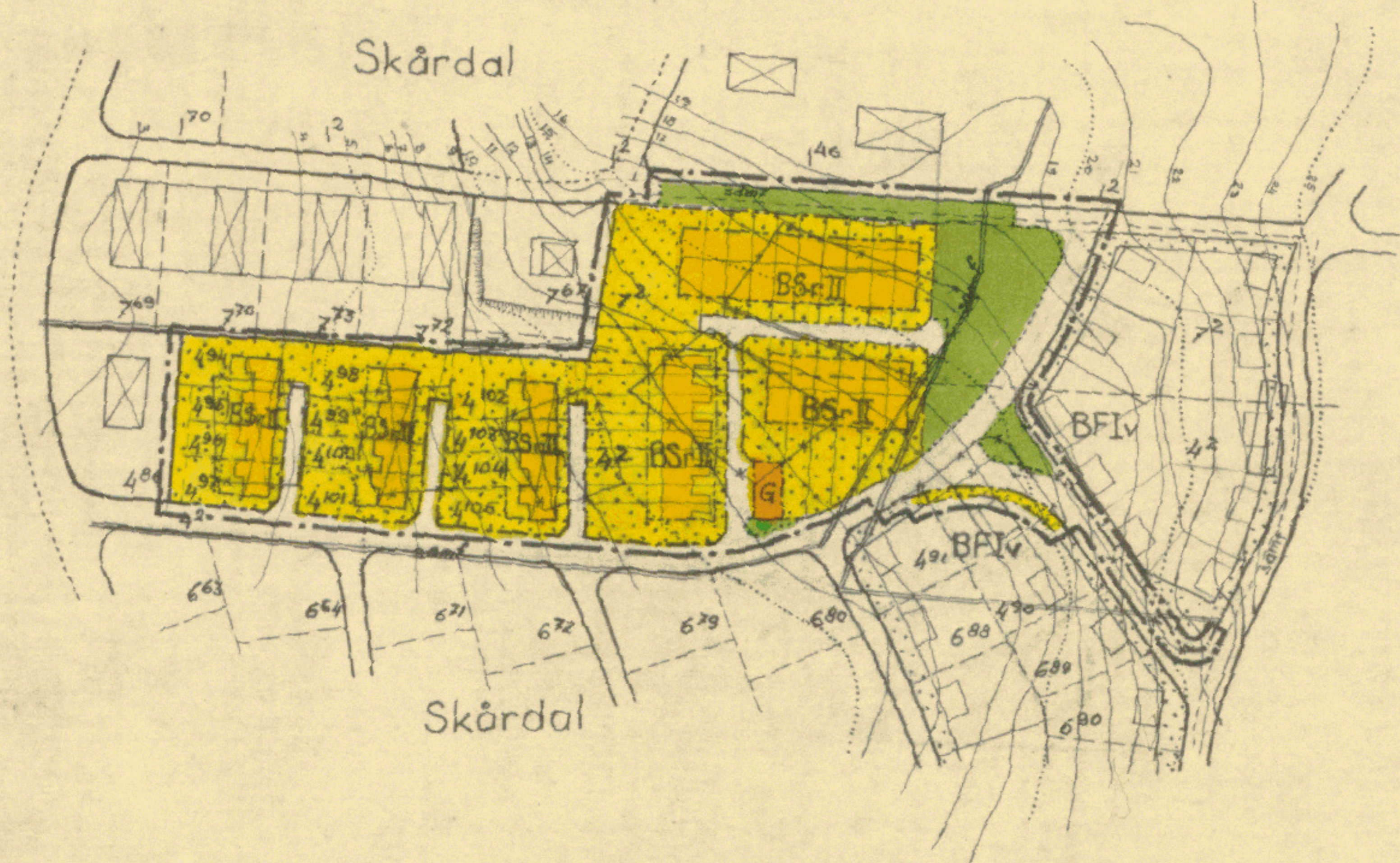
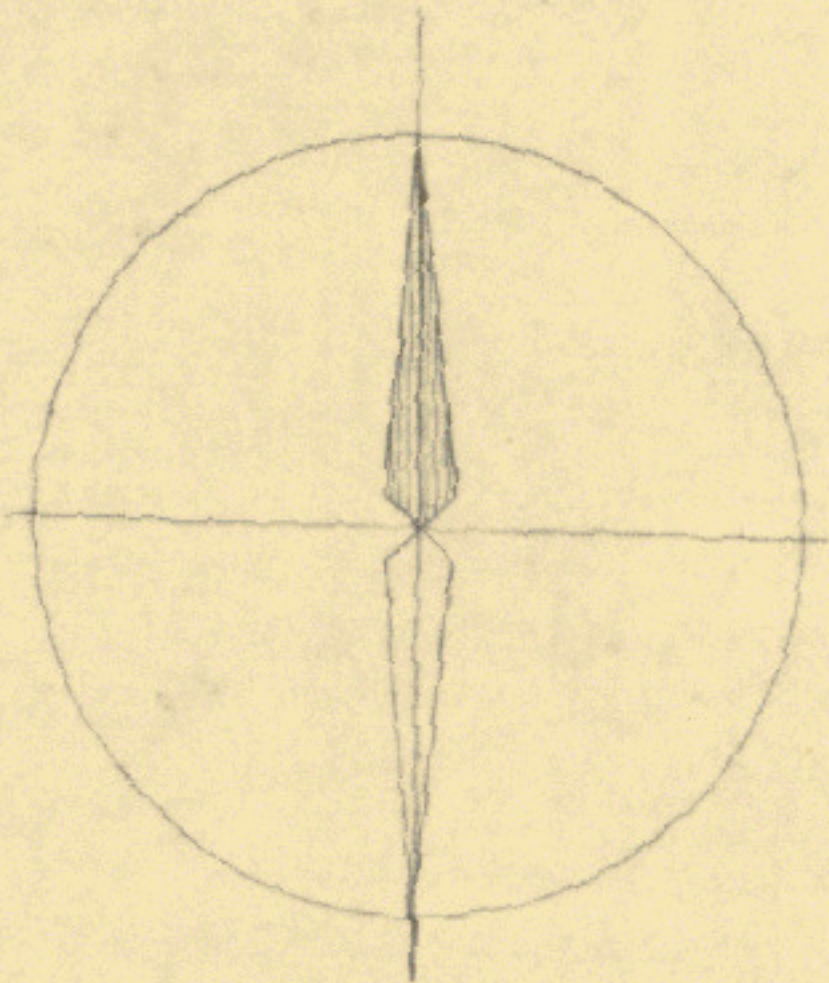
Beteckningar

Till grundkartan

-  huvudbyggnad
-  annan byggnad
-  väg
-  dike
-  slänt
-  fastighetsgräns
-  nivåkurvor

Till ändringsförslaget

-  linje 3 meter utanför ändringsområdet
-  byggnadsplanelinjer, som bibehålles
-  " " " " utgår
-  ny områdesgräns
-  " bestämmelsegräns
-  allmän plats; park eller plantering
-  **BSr II** område för bostadsändamål; rådhus eller kedjehus
-  **G** område för garageändamål
-  mark, som icke får bebyggas
-  föreslaget byggnadsläge, ej avsett att fastställas
-  gränslinjer, ej avsedda att fastställas

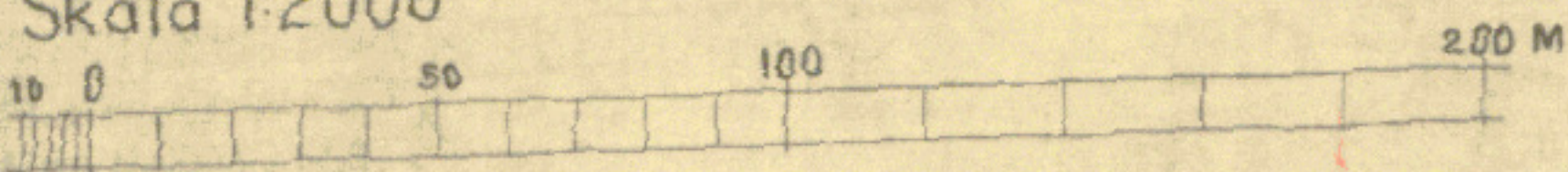


Vänerns borg i november 1958

Aud Sjögren
Ingenjör

Fastställd av länsstyrelsen 59-04-09

Skala 1:2000



PLAN NR. 116

FAST. 59-4-9