


PLANBESTÄMMELSER

Följande gäller inom områden med nedanstående beteckningar. Där beteckning saknas gäller bestämmelsen inom hela planområdet. Endast angiven användning och utformning är tillåten.

GRÄNSBETECKNINGAR



gräns för planområdet
användningsgräns
egenskapsgräns

ANVÄNDNING AV MARK

Allmän plats

NATUR

Naturområde

Kvartersmark

B


Bostäder

UTNYTTJANDEGRAD

e, 000

Största byggnadsarea i m²


BEGRENSNING AV MARKENS BEBYGGANDE



Marken får inte bebyggas

PLACERING, UTFORMNING, UTFÖRANDE

Utformning



Högsta totalhöjd i meter

Byggnadsteknik

Husen skall grundläggas med en radonskyddande konstruktion

Grundläggning och sprängning skall ske i enlighet med geoteknisk utredning, KM Anläggningsteknik 1996-02-15.

ADMINISTRATIVA BESTÄMMELSER

Genomförandetid

Genomförandetiden slutar 10 år efter årskiftet närmast efter det datum då planens antagandebeslut vunnit laga kraft.

Ändrad lovplikt

Marklov krävs för trädfällning på NATUR-område

HANDLINGAR

- plankarta med bestämmelser
- planbeskrivning
- genomförandebeskrivning
- radonundersökning
- samrådsredogörelse
- illustrationskarta
- miljökonsekvensbeskrivning
- fastighetsförteckning
- geoteknisk undersökning
- utställningsutlåtande

Detaljplan för
SKOGSBACKEN - Danska vägen
i Surte, Ale kommun, Älvsborgs län

Upprättad den 2 januari och reviderad 27 mars 1996 av
Aspekt Arkitektgrupp Ab

Lennart Dahlberg
Lennart Dahlberg, Arkitekt SAR

BESLUT

Antagen av KF
Laga kraft genom
Regeringens beslut

1996-06-24

1997-02-06